

PIANO REGOLATORE GENERALE




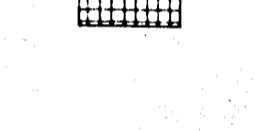
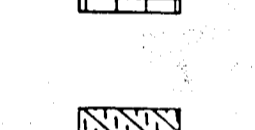




MODIFICATO
(D.A. n. 3070/RU del 18.09.2000)

ELABORATO: zonizzazione e viabilità del centro urbano SCALA 1:2000

TAV. 6 DATA

alfonso cardinale-carolina lozza-luigi schifano
Architetti

LEGENDA

-  Zona "A": del centro Antico
-  Perimetrazione Zona "A"
Voto C.R.U. n° 683 del 20/06/02
-  "B": di completamento
-  "C₁": della nuova espansione
-  "C₂": della nuova espansione
-  "D": degli impianti produttivi
⊙ Esistente ⊕ Di progetto
-  "E": degli usi agricoli
-  "F": delle attrezzature pubbliche di interesse generale
⊙ Parco urbano ⊙ Polivalente
-  "Dc": degli insediamenti commerciali

Arce per attrezzature e	Esistente	Progettato
edifici scolastici	⊙	
chiese	⊙	
municipio	⊙	
cassina carabinieri	⊙	
posta	⊙	
centro polifunzionale	⊙	⊙
casa per anziani	⊙	
area protezione civile	⊙	
Spazi pubbl. attrezzati		
verde attrezzato	⊙	⊙
sport	⊙	⊙
parcheggi	⊙	
Viabilità		
Arce da forestare e consolidare		
"V ₁ " Zona da trasferire (legge n. 445 del 9/2/1998)		
"V ₂ " Vincolo cimiteriale		
"V ₃ " Vincolo igienico sanitario		

